


Roc de l'Aigle 1219 m.



Le sommet et les crêtes vues du départ.

MASSIF : Diois Baronnies

CARTE : IGN 3339 OT

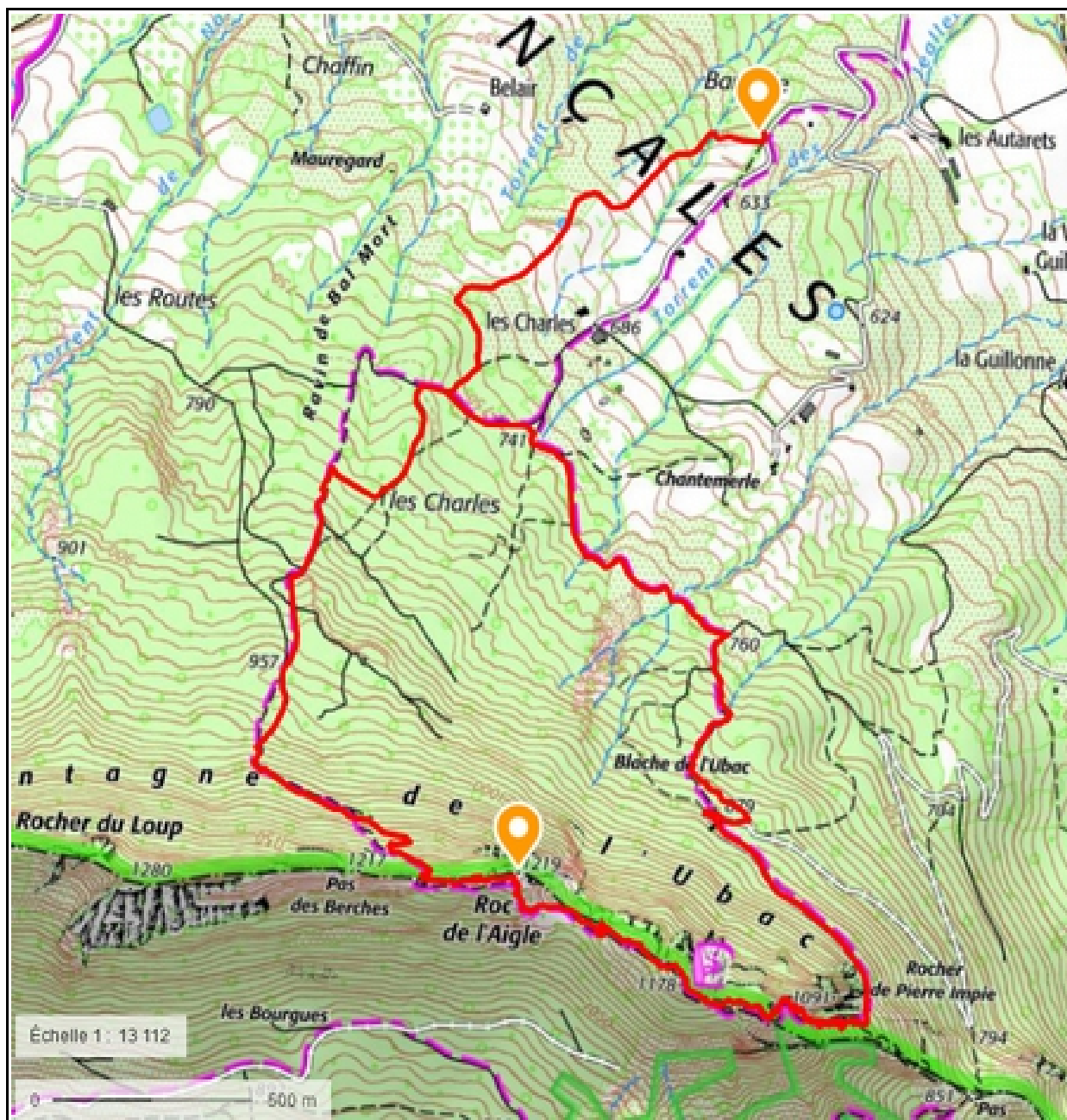
ITINERAIRE : Dans la vallée du Buëch entre Grenoble et Sisteron, dans Laragne-Montéglin, prendre la direction de Ribiers et dans Ribiers suivre un panneau indiquant "les Charles". Se garer après un virage en épingle, à côté d'un bois de pins à 610 m.

Continuer la route sur environ 200 m, un panneau à main droite nous indique le Roc de l'Aigle petit sentier avec un balisage jaune qui va nous guider tout au long de la randonnée. On va descendre traverser un petit ruisseau puis monter à travers champs jusqu'à arriver sur une bonne piste. Un panneau indique le Roc de l'Aigle à droite et à gauche puisqu'on fait une boucle. Partir vers la droite (2,4 km), on continue en piste puis sur sentier à travers bois. Le sentier se fait très pentu avant de déboucher sur la crête, on domine la vallée du Jabron avec une belle vue sur la montagne de Lure. Une large crête direction est nous fait contourner le sommet son accès se faisant par l'autre côté, avec quelques passages nécessitant l'usage des mains. Petite croix et livre d'or à 1219 m. Toujours vers l'est on va descendre entre les rochers, descente pas très aisée, qui peut justifier de faire cette boucle dans l'autre sens. On va faire quelques montées descentes en suivant la crête, puis entamer une bonne descente en suivant un éboulis au pied d'une haute falaise. Ce sentier nous amène sur une bonne piste, quelques boucles sont coupées par le sentier ce qui nous ramène sur le panneau du début de la boucle. Ensuite sentier

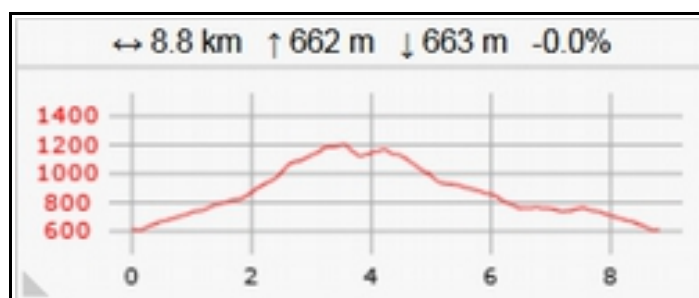
Roc de l'Aigle 1219 m.



de l'aller jusqu'à la voiture.



— Itinéraire 9 km en boucle ,dénivelé 660 m.



Mars 2025